



UNIVERSITÀ  
DEGLI STUDI  
DI PADOVA

Dipartimento di Scienze Storiche, Geografiche e dell'Antichità - sezione di Geografia

# La collezione di plastici storici dell'Università di Padova: la Sezione di Geografia

(a cura di Francesco Ferrarese e Tania Rossetto)

[francesco.ferrarese@unipd.it](mailto:francesco.ferrarese@unipd.it) - [tania.rossetto@unipd.it](mailto:tania.rossetto@unipd.it)



*La collezione di plastici storici dell'Università di Padova: la Sezione di Geografia (F. Ferrarese, T. Rossetto, DiSSGeA)*

**Domenico Locchi**

*Italia. Rilievo fisico-politico*

1: 2.000.000 (planimetrica)

1: 500.000 (altimetrica)

64,2 x 75,7 x 1,0

ca. 1889



**Claudio Cherubini**

*Dalla Brianza al Rigi e la Ferrovia del Gottardo.*

1: 250.000 (planimetrica)

1: 180.000 (altimetrica)

cm 47,7 x 80,0 x 2,5

ca. fine XIX sec.



**Claudio Cherubini ?**

*Valle del Tevere*

1: 250.000 (planimetrica)

1: 125.000 (altimetrica)

cm 60,0 x 90,0 x 2,0

ca. fine XIX sec.



## Amedeo Aureli

*Isola d'Elba* 1:50.000 / 1:25.000 (cm 72,0 x 51,5 x 4,0) - 1914

*Isola di Vulcano* 1:25.000 / 1:25.000 (cm 38,0 x 45,0 x 2,0) - 1915

*Isola di Stromboli* 1:25.000 / 1:25.000 (cm 39,8 x 39,8 x 4,0) - 1915

*Isola d'Ischia* 1:20.000 / 1:10.000 (cm 64,8 x 47,8 x 9,0) - 1915

*Campi Flegrei* 1:50.000 / 1:25.000? (cm 52,0 x 57 x 2,0) - inizio XX sec.



**Amedeo Aureli**

*Ilha do Fogo*

*(su carta geologica di Friedlaender, 1912)*

1:100.000 / 1:100.000 (cm 39,8 x 40,0 x 4,0) - 1916



**Amedeo Aureli**

*Santorini*


1:100.000 / 1:100.000 (cm 21,5 x 26,0 x 2,0) - 1913



**Amedeo Aureli ?**

*Vulcano Laziale* 1:25.000 / 1:25.000 (cm 85,0 x 74,0 x 4,0) ca. inizio XX sec.





**Da Francesco Pistoja ?**

*Monte Vesuvio* 1:25.000 / 1:25.000 (cm 52,0 x 61,0 x 6,0) incompiuto, post 1906

# Giuseppe Stegagno

## Colli Euganei

1: 25.000 (planimetrica)

1: 10.000 (altimetrica)

cm 72,8 x 98,0 x 6,0

ca. 1901





**Amedeo Aureli ?**

*Gruppo del Monte Bianco* 1:50.000 (planimetrica) / 1:50.000 (altimetrica) cm 98,0 x 50,0 x 10,0 ca. fine del XIX sec.



**Istituto Geografico Militare**

*Regione del Monte Bianco*

plastico rivestito con carta topografica

cm 62,5 x 74,2 x 10,0

1:50.000 (planimetrica)

1.50.000 (altimetrica)

ca. inizio XX sec.

**Autore ignoto**

Aletschgletscher

Plastico a tinte geomorfologiche

cm 35,4 x 47,8 x 11,0

1:50.000 (planimetrica)

1:50.000 (altimetrica)

ca. fine del XIX sec.



**Domenico Locchi**

*Anfiteatro morenico del*

*Lago di Garda*

1: 25.000 (planimetrica)

1: 25.000 (altimetrica)

cm 153,0 x 148,0 x 10,0

1896

## Anfiteatro morenico del Lago di Garda alla scala unica di 1:25000

costruito da **Domenico Locchi - Torino**

premiato con *Medaglia d'Oro* all'Esposizione Generale Italiana del 1898

### RILIEVO GEOLOGICO

secondo i dati forniti dal R. Ufficio Geologico - Roma

Gefirato terziario (Mocenno)		Alluvioni fluviali e torrenziali.
		Greti di spiaggia lungo il lago.
		Alluvioni lacustri intermedie.
Gefirato quaternario		Torbiere coltivate.
		Antiche alluvioni del piano generale terrazzato, e ad esso coordinate.
		Formazioni fluvio-glaciali intermedie.
		Terreni morenici della massa principale dell'anfiteatro (in parte coperti da detriti di dilavamento nelle depressioni).
		Formazioni grossolane della scarpata di transizione fra l'anfiteatro e il piano generale terrazzato.
		Formazioni moreniche e fluvio-glaciali esterne alla massa principale dell'anfiteatro, nella regione occidentale; in parte cementate nella regione orientale.
		Formazioni alluvionali sopravvissute sul piano generale terrazzato nell'area dell'anfiteatro.
		Formazioni fluvio-glaciali sottostanti ai terreni morenici.
		Terreni di trasporto più antichi in parte a faccia glaciale in gran parte cementati e fossilizzati (piocchere in parte?).
		Rocce in posto terziarie e secondarie (esclusamente delimitate in massa dai terreni quaternari circostanti).





USCITA DI EMERGENZA

**Domenico Locchi**

*Anfiteatro morenico del  
Lago di Garda*

1: 25.000 (planimetrica)

1: 25.000 (altimetrica)

cm 153,0 x 148,0 x 10,0

1896

## Fr. Vogel

*Geognostische Reliefkarte der Umgegend von Coblenz*

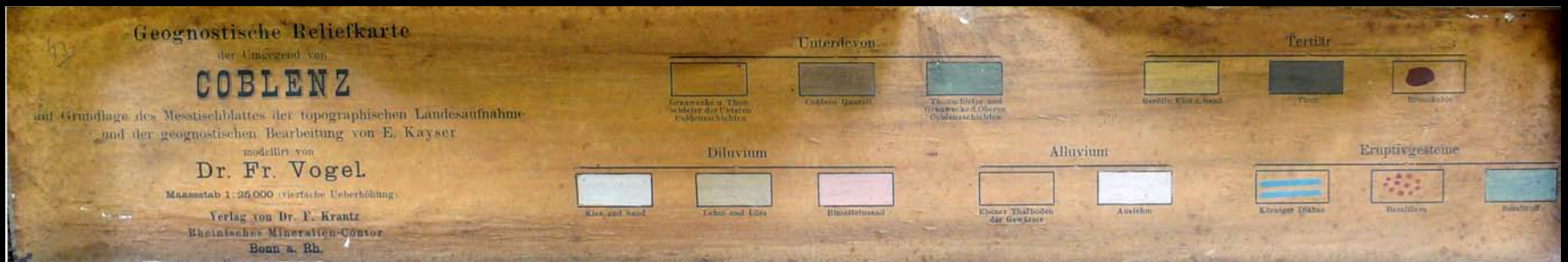
1: 25.000 (planimetrica)

1: 6.250 (altimetrica)

cm 48,0 x 54,0 x 4,0

ca. fine XIX sec.

Verlag von F. Krantz





**K. Busz**

*Geognostische Reliefkarte  
der Siebengebirges*

1: 25.000 (planimetrisch)

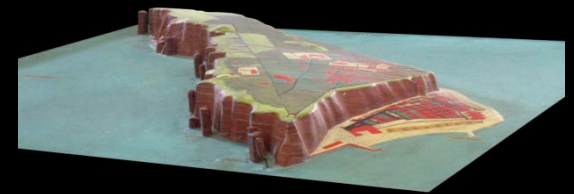
1: 6.250 (altimetrisch)

cm 63,2 x 67,5 x 9,0

ca. fine XIX sec.

Verlag von F. Krantz





**A. Busz** *Reliefkarte der Insel Helgoland* 1: 3.000 / 1: 1.000 cm 56,5 x 51,5 x 5,5 ca. fine XIX sec. Verlag von F. Krantz

P. Gatti

(SME, Lab. topoplastico)

*Monte Grappa*

1: 25.000 (planimetrica)

1: 25.000 (altimetrica)

cm 155,0 x 149,0 x 10,0

1916-1918 ?





**P. Gatti**  
(SME,  
Lab. Topoplastico)

*Montello*

1: 10.000 (planimetrica)

1: 10.000 (altimetrica)

cm 194,0 x 139,0 x 4,0

1916-1918 ?





Charles E. Perron, *La Suisse, selon la courbure terrestre* 1: 100.000 / 1: 100.000 (cm 359,0 x 259,0) 1893-1900



Charles E. Perron, *La Suisse, selon la courbure terrestre* 1: 100.000 / 1: 100.000 (cm 359,0 x 259,0) 1893-1900

*Globe Terrestre*

1: 20.000.000 / 1: 1.000.000

E. Schotte & Co., Berlin

ca. seconda metà del XIX secolo





UNIVERSITÀ  
DEGLI STUDI  
DI PADOVA

Dipartimento di Scienze Storiche, Geografiche e dell'Antichità - sezione di Geografia

# La collezione di plastici storici dell'Università di Padova: la Sezione di Geografia

(a cura di Francesco Ferrarese e Tania Rossetto)

[francesco.ferrarese@unipd.it](mailto:francesco.ferrarese@unipd.it) - [tania.rossetto@unipd.it](mailto:tania.rossetto@unipd.it)